











KORRATATUD ALA PIIRANDUM		
Piiri- punkt nr	Koordinaadid	
	X	Y
1	6536097,29	6060629,59
2	6536097,34	6060742,73
3	6536091,56	6060720,39
4	6536036,31	6060764,87
5	6536064,36	6060286,58
6	6536036,55	6060722,22
7	6536062,29	6010586,86
8	6536079,98	6010586,86
9	6536215,13	6011533,39
10	6536212,56	6011986,64
11	6536983,10	601330,43
12	6536725,38	601193,82
13	6536250,59	601654,24
14	6536575,14	600993,74
15	6536218,17	600951,13
16	6536277,64	600897,04
17	6536760,88	600970,32
18	6536839,05	600931,38
19	6536309,39	600863,21
20	6536784,61	600803,64
21	6536908,62	600789,75
22	6536284,82	600771,78
23	6536290,32	600744,51
24	6536250,45	600744,51
25	6536025,38	600668,68
26	6536052,36	600652,47

Korrastatud ala pindala 18.42 ha

- LEPPEMÄRGI:**
-  Määrateldakse teinimisduumaa piir, lähtepunkti ja number (Koristatav ala piir)
-  Naabermäärateldakse piir
-  Naabermäärateldakse teinimisduumaa piir
- PLOKK 1.1**
- Aktiveeritavaru plokki piir ja number
- Katastritõukuse piir, tunnus ja nimeus
- Suunavagu
- 12001-001-00383**
-  Maapinna samakõrgusjoon, abs m
-  Kaikattamata põhjaveega ala (LTA10000953)
-  III kategooria kaltsuseks liigs kaitse (kaldaipätsuke)
-  Metsamaaks koristatav ala, pindala 17,00 ha
-  Rohumaaaks koristatav ala, pindala 1,42 ha
-  Märgala, mis tuletatakse vähemalt kõrguseni 84,7 abs m, pindala 0,2 ha
-  Maardlapäär (aasendik)

MÄRKUSED:

1. Koordinaadid L-Est'97 süsteemis, kõrgused EH2000 süsteemis.
2. Katastrirüksuse piirid allalaetud Maa-ameti geoportaalist seisuga 11.11.2023. a (plaanil skemaatiliselt)
3. Maardla plokklõhe piirid allalaetud Maa-ameti geoportaalist seisuga 11.11.2023. a (plaanil skemaatiliselt).
4. Kasutatud:

Neitla liivakarjääri määtmõde plaan seisuga 21.06.2023, OÜ Inseneribüroo Steiger 11.07.2023, tõe nr 23/4457

